


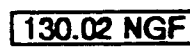



ECHELLE : 1/5.000

**LEGENDE**

- + — Limite de commune
- — — Limite zone inondable
- TERRITOIRE COMMUNAL SOUMIS AU R.111-3**
- SECTEUR A**
-  ZONES NATURELLES
- SECTEUR B**
-  ZONES URBANISEES
- Localisation du profil en travers
-  Numéro d'identification du profil en travers
-  Cote NGF de référence de la CRUE CENTENNALE

- TERRITOIRE COMMUNAL NON SOUMIS AU R.111-3**
-  ZONES NON SOUMISES AU R.111-3

PREFECTURE du GARD

3.8

ZONES INONDABLES  
SOUMISES A L'ARTICLE R.111-3 DU CODE DE L'URBANISME

**PERIMETRE "GARDON d'ANDUZE"**

communes de  
Généralgues, Anduze, Tornac, Massillargues-Atuech, Boisset et Gaujac, Lézan,  
Cardet, Massanes, Cassagnoles et Ribaute les Tavernes

**COMMUNE de MASSANES  
PLAN de DELIMITATION du PERIMETRE**

**DOSSIER APPROUVE**

<b>ELABORAT*</b>	23 août 1994	27/10 au 14/11 1994	21/12/94 & 10/01/95	27 AVRIL 1995
<b>PROCEDURE</b>	Consultation des services	Enquête publique	Consultation des conseils municipaux	Approbation

DIRECTION DEPARTEMENTALE de l'EQUIPEMENT du GARD

SERVICE AMENAGEMENT et URBANISME  
SERVICE d'AIDE aux COLLECTIVITES LOCALES